



## RUTA DE TINEO, DEL PEDREGAL A OBOÑA

Esta primera etapa se inicia en la localidad de El **Pedregal** de Tineo (Km 0), allí podemos aprovechar para sellar nuestra credencial en la **Iglesia de los Santos Justo y Pastor**. Al poco de iniciar la salida, la carretera se convierte en un camino de tierra que nos acompañará durante seis kilómetros hasta la localidad de Tineo. Por el camino sólo nos encontraremos con el **Molino de Tabladas o de Carbayo** (Km 1,63).



Entramos en Tineo por el **parque de San Roque**, donde en las proximidades de su Capilla nos espera el avituallamiento (Km 6,60). Allí también se dispone de sellado de credenciales para los peregrinos.



Después del descanso, continuaremos el camino bajando por el **Paseo de los Frailes**. Lo primero que nos encontramos es el **Monumento al Peregrino** con un reloj de sol que cita "*Caminante, mira la hora sigue tu camino*", aquí podemos sacarnos una foto. Llegando al centro de Tineo se pasa por delante el **Museo de Arte Sacro** en la Iglesia de San Pedro y, ya a las afueras, veremos el **Mirador de Leticia**, desde donde tenemos una vista panorámica de toda la villa de Tineo.

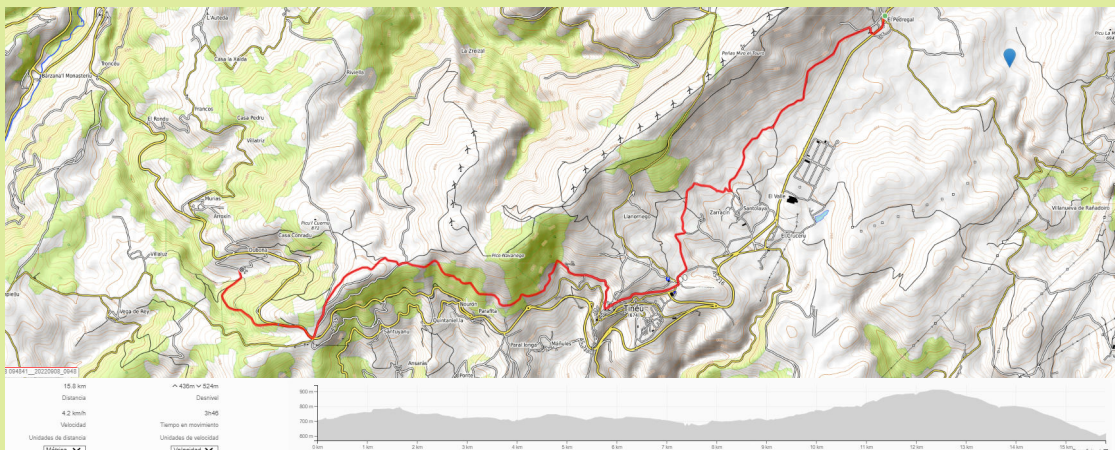


A partir de aquí ya no se pasa por ninguna localidad habitada hasta llegar a nuestro destino, tras caminar unos ocho kilómetros. Convendrá llenar las cantimploras en la última fuente con agua potable que nos encontraremos en el kilómetro 8,54 (**Fuente de San Juan**). Salvo dos puntos en los que se cruza una carretera, **Alto la Guarda** en el Km 12,08 y **Alto de Piedratecha** en el km 14,11, el resto discurre por senderos de difícil acceso para los vehículos entre extensos robledales. Cuidado, que en el km 15,50 habrá que coger la desviación al **Monasterio de Obona**, donde termina esta etapa tras haber recorrido un total de 15,8 km.

La llegada al Monasterio coincide con las fiestas de la localidad, allí se celebra una misa a las 13,00 y después se podrá realizar un visita al mismo.



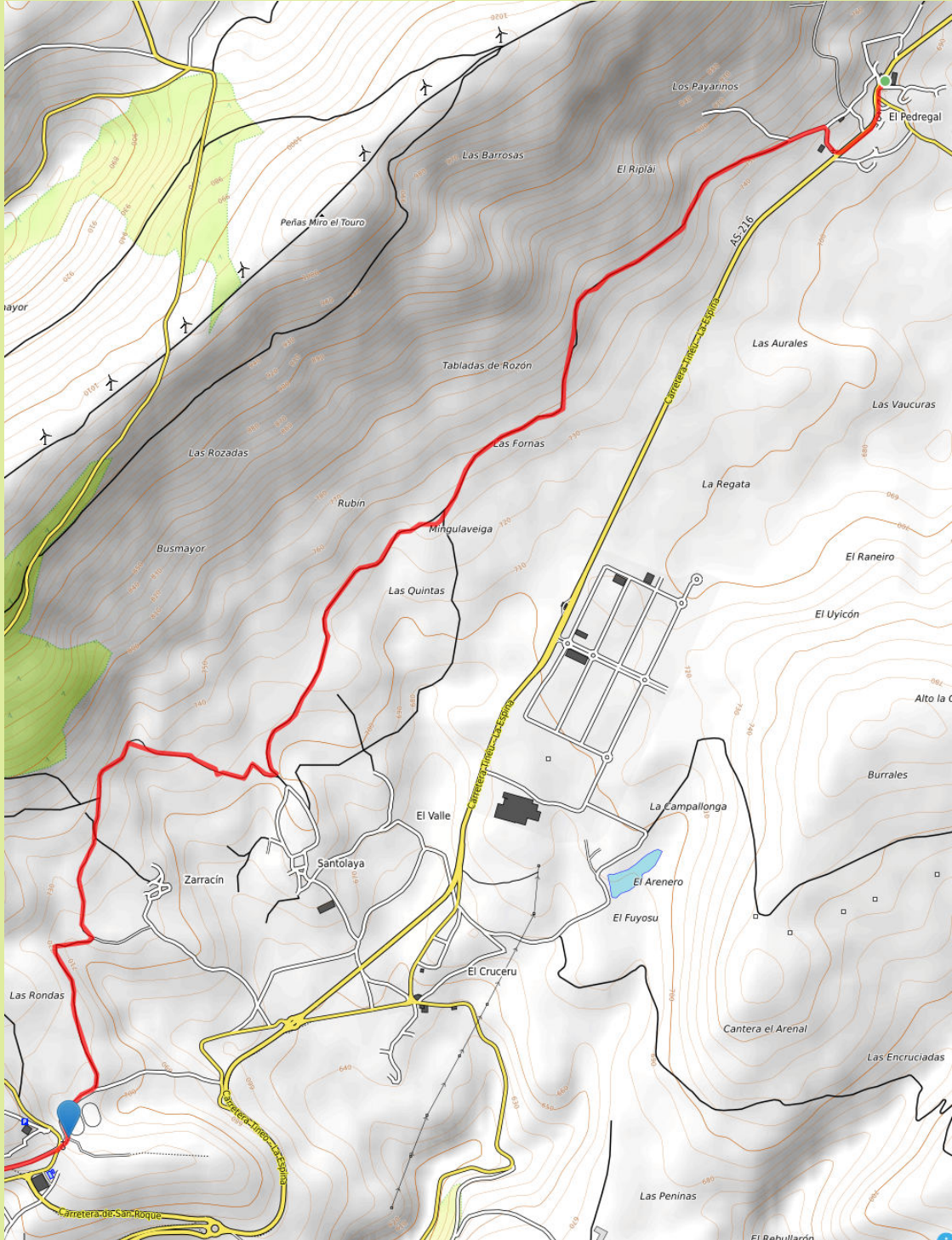
Para coger los autobuses con destino al Palacio de Merás, donde comeremos, habrá que subir andando a la carretera desde el Monasterio, en concreto a la altura de la **tienda-bar Casa Santiago**.



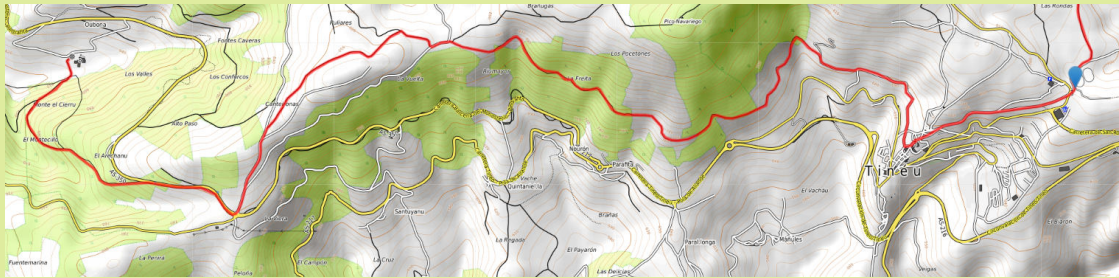
**ruta larga (Pedregal-Obona): 15,8 km, Velocidad media 4,2 Km/h**



Máxima altitud: 909 m. Mínima altitud: 599 m  
Subida acumulada: 436 m. Bajada acumulada 524 m.  
Duración media (sin detenerse): 3 horas y 46 minutos  
Duración con avituallamiento: 4 horas  
Salida: 9,00 horas. Llegada estimada: 13,00 horas



1º tramo de la ruta: 6,5 km



2º tramo de la ruta y **RUTA CORTA (Tineo-Obona): 9,3 km**

El track de la ruta en formato gpx se puede descargar pulsando [aquí](#).

Esta ruta se puede abrir con aplicaciones para móvil como la del IGN:

<https://www.ign.es/web/dir-aplicaciones-moviles>